

## ELŐTERJESZTÉS

A Képviselő-testület 2022. augusztus 22-i rendkívüli ülésére  
**erdővédelmi járulék és bírság megfizetéséről**

### **Tisztelt Képviselő-testület!**

A Gazdaságélénkítő Program (GÉP) keretében elnyert egyéb közfoglalkoztatási támogatás keretében valósul meg a termálkút felújítása és új termálvezeték építése.

A projekt előkészítése során a Belügyminisztériumnak be kellett mutatni a termálvezeték nyomvonalának elhelyezését és a kútfelújítással érintett területet egyaránt.

Az egyeztetések során kiderült, hogy az 1960-as években fűrt termálkúthoz hivatalos út nem vezet, a kútfúrás során kialakult és azóta is meglévő termáltó és fakivágások által létrejött fátlan erdő művelési ág változása azóta sem került átvezetésre az erdő, illetve az ingatlan-nyilvántartásban.

A pályázat keretében ezen viszonyok rendezését előírták az önkormányzat számára.

A meglévő állapot törvényesítése érdekében a szükséges tervek elkészültek és egyeztetésre, majd benyújtásra kerültek a Bács-Kiskun Megyei Kormányhivatal Agrárügyi Főosztály Erdészeti Osztályára.

A Kormányhivatal részéről megérkezett a hatósági határozat az erdővédelmi bírság megfizetéséről, mely az előterjesztés *mellékletében* olvasható.

A termáltó erdőtermelés alóli végleges kivonásáért fizetendő erdővédelmi járulék összege 152.400.- Ft. Ugyanezen területen a kialakult állapot fennmaradásának engedélyezéséért 1.524.000.- Ft erdővédelmi bírság fizetendő.

Ez összesen 1.676.400.- Ft megfizetésének kötelezettségét írja elő számunkra.

Ezen kívül a 6698 m<sup>2</sup> területű fátlan állapotú erdő (kúthoz vezető út kialakítása és kút körüli fátlan rét) igénybevételének engedélyezéséről és az ezért fizetendő erdővédelmi járulékról a későbbiekben fog döntést hozni a hatóság.

Az engedélyek birtokában és a járulékok, bírságok megfizetésével a termálkút környezete az ingatlan nyilvántartásban meg fog egyezni a valósággal, így megfelelünk a jelenlegi és a jövőbeni pályázati feltételeknek egyaránt.

Fentiek alapján kérem, hogy a Képviselő-testület vitassa meg az előterjesztést és hozza meg döntését.

### **Határozati javaslat**

Mezőkovácsháza Város Önkormányzatának képviselő-testülete a Bács-Kiskun Megyei Kormányhivatal Agrárügyi Főosztály Erdészeti Osztályának BK/ERD/05038-6/2022. sz. határozatának megfelelően az alábbi összegek biztosításáról dönt:

A Mezőkovácsháza 50/2. hrsz. alatti meglévő termáltó erdőtermelés alóli végleges kivonásáért 152.400.- Ft erdővédelmi járulék, a kialakult állapot fennmaradásának engedélyezéséért 1.524.000.- Ft erdővédelmi bírság, azaz összesen 1.676.400.-

Ft megfizetése a meglévő állapot törvényes rendezése érdekében.

A járulék és a bírság megfizetésének határideje 2022. szeptember 12.


Az összeg fedezetét rendkívüli önkormányzati támogatásból biztosítja.


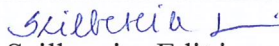

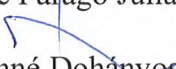
Határidő: befizetésre: 2022. szeptember 22.

támogatás benyújtására: lehetőség szerint mielőbb

Felelős: Csepreghy Elemér polgármester

Mezőkovácsháza, 2022. augusztus 15.

  
Csepreghy Elemér  
polgármester

<b>Az előterjesztést készítette:</b>	Sóki Zoltán műszaki irodavezető 
<b>Az előterjesztést áttanulmányozta és felülvizsgálta:</b>	 Dr. Szilbereisz Edit jegyző  Szabóné Faragó Julianna aljegyző  Ágostonné Dohányos Ivett költségvetési irodavezető
<b>Az előterjesztést tárgyalta:</b>	Pénzügyi és Városfejlesztési bizottság
<b>Melléklet:</b>	Kormányhivatal határozata a külön melléletek között
<b>Előterjesztéshez meghívott:</b>	-
<b>Döntésről kivonattal értesül:</b>	Költségvetési iroda
<b>Döntéshozatal:</b>	Egyszerű többség

Sol. / 202



Digitálisan aláírta: Bács-Kiskun Megyei Kormányhivatal  
DN: c=HU, l=Kecskemét, 2.5.4.97=VATHU-15789257-2-03, o=Bács-Kiskun Megyei Kormányhivatal, serialNumber=DO20141128-1DO24, cn=Bács-Kiskun Megyei Kormányhivatal  
Dátum: 2022.08.10 10:29:30 +02'00'

## BÁCS-KISKUN MEGYEI KORMÁNYHIVATAL AGRÁRÜGYI FŐOSZTÁLY

Ügyiratszám: BK/ERD/05038-6/2022.  
Ügyintéző: Garzó Ferenc (76/896-408)

Tárgy: Fátlan állapotú erdő engedély nélküli igénybevétele során kialakult állapot fennmaradásának (termelésből való kivonásának), új termelésből való kivonás és mezőgazdasági művelésbe vonás engedélyezése, erdővédelmi bírság kiszabása.

Erdőterv módosítása.

Hivatkozás: II/202-20/2022.

Melléklet: 2 db erdőrészlet lap

1 db erdészeti nyilvántartási térkép

1 db változási vázrajz

### H A T Á R O Z A T

Mezőkovácsháza Város Önkormányzata  
(5800 Mezőkovácsháza, Árpád u. 176.)

részére az alábbi táblázat szerint **engedélyezem** – a mellékletként csatolt Föld-Mérnök Földmérési Bt. által készített 13/2022. munkaszámú változási vázrajz, valamint az erdőrészlet lapok és erdészeti nyilvántartási térkép szerint - a Mezőkovácsháza 50/2 hrsz-ú ingatlan „b” jelű alrészletet érintő **0 ha 0762 m<sup>2</sup>** terület nagyságú fátlan állapotú erdő engedély nélküli igénybevétele (termelésből való kivonás) során kialakult állapot fennmaradását, már meglévő kivett tó fennmaradása céljából, és ezzel egyidejűleg mentesítem a helyreállítási kötelezettség alól, valamint **0 ha 0318 m<sup>2</sup>** terület nagyságú fátlan állapotú erdő termelésből való kivonását, út létesítése céljából, és **0 ha 6380 m<sup>2</sup>** terület nagyságú fátlan állapotú erdő mezőgazdasági művelésbe vonását, rét művelési ág kialakulása céljából.

község	hrsz.	teljes terület	érintett terület	erdő igénybevétele	erdőtervi jel
Mezőkovácsháza	50/2-b-ből	7 ha 8357 m <sup>2</sup>	0 ha 1080 m <sup>2</sup>	term.kivonás	43 TI2
Mezőkovácsháza	50/2-b-ből	7 ha 8357 m <sup>2</sup>	0 ha 6380 m <sup>2</sup>	mzg-i.műv.vonás	43 TI1
		<b>Összesen:</b>	<b>0 ha 7460 m<sup>2</sup></b>		

Kötelezem Mezőkovácsháza Város Önkormányzatát (5800 Mezőkovácsháza, Árpád u. 176.), hogy a **0,0762 ha** terület nagyságú fátlan állapotú erdő termelésből való kivonásáért

**152.400 Ft azaz százötvenkettőezer-négyszáz forint**

erdővédelmi járulékot **2022. szeptember 12-ig** a Bács-Kiskun Megyei Kormányhivatal 10025004-01040030-00000000 számú számlájára fizessen be. A befizetés teljesíthető banki átutalással. Banki átutaláskor a közlemény rovatában feltétlenül kérem feltüntetni a következő azonosítót: BK/ERD/05038-6/2022.

Továbbá kötelezem Mezőkovácsháza Város Önkormányzatát (5800 Mezőkovácsháza, Árpád u. 176.), hogy a **0,0762 ha** terület nagyságú fátlan állapotú erdő engedély nélküli igénybevétele során kialakult állapot fennmaradásának (termelésből való kivonásának) engedélyezéséért

**1.524.000 Ft azaz egymillió-ötszázhuszonnégyezer forint**

erdővédelmi bírságot **2022. szeptember 12-ig** a Bács-Kiskun Megyei Kormányhivatal 10025004-01040030-00000000 számú számlájára fizessen be. A befizetés teljesíthető banki átutalással. Banki átutaláskor a közlemény rovatában feltétlenül kérem feltüntetni a következő azonosítót: BK/ERD/05038-6/2022.

rendkívüli sürgősségi felmérés

A határidőre meg nem fizetett erdővédelmi járulék és erdővédelmi bírság adók módjára behajtandó köztartozásnak minősül, így a befizetés határidőre történő teljesítésének elmaradása esetén az illetékes adóhatóság útján intézkedni fogok az összeg behajtásáról.

Kötelezem az engedélyest, hogy 0,6698 ha területnagyságú fátlan állapotú erdő igénybevételének (termelésből való kivonásának és mezőgazdasági művelésbe vonásának) végrehajtását, annak megkezdésétől számított 30 napon belül jelentse be hatóságunknak. Az igénybevétel megkezdésének minősül:

- az igénybevételre engedélyezett területre vonatkozó fakitermelés bejelentése,
- az igénybevett terület beruházási területre történő átvezetése (ingatlan-nyilvántartási átvezetés igazolásával), vagy
- az igénybevétel célját képező tevékenység, munkaművelet megkezdésének bejelentése, ha az igénybevétel nem jár fakitermeléssel.

Tájékoztatom, hogy 0,6698 ha területnagyságú fátlan állapotú erdő igénybevételért fizetendő erdővédelmi járulékot az igénybevétel megkezdésének bejelentése után, külön határozatban fogom majd kiszabni.

Továbbá kötelezem az engedélyest, hogy a fenti fátlan állapotú erdő igénybevételének (termelésből való kivonásának és mezőgazdasági művelésbe vonásának) megvalósulását az igénybevételi célnak megfelelő használathoz szükséges használatbavételi engedély vagy a beruházás megvalósításának lezárulását megtestesítő egyéb dokumentum becsatolásával jelentse be hatóságunknak.

Tájékoztatom, hogy 0,6698 ha területnagyságú fátlan állapotú erdő igénybevételének megkezdése csak végleges erdő igénybevételi engedély megléte esetén kezdhető meg, ellenkező esetben az így végrehajtott erdő igénybevétel engedély nélküli erdő igénybevételnek fog minősülni, mely esetben hatóságunk szankciókkal fogja Önt sújtani.

Az erdőről, az erdő védelméről és az erdőgazdálkodásról szóló 2009. évi XXXVII. törvény (a továbbiakban: Evt.) 108. § (2) bekezdés értelmében „az erdészeti hatóság erdővédelmi bírságot szab ki arra, aki az erdő e törvény szerinti igénybevételére vonatkozó szabályokat megszegi”.

Engedélyem a határozat véglegessé válásától számított 4 évig érvényes.

Mivel a tervezett erdő igénybevétele az Országos Erdőállomány Adattárban változást eredményez, ezért az igénybevétellel érintett változás előtti Mezőkovácsháza 43 TI jelű részletre vonatkozóan a csatolt erdőrészlet lapok és erdészeti nyilvántartási térkép szerint az erdőtervet az alábbiak szerint módosítom:

A szóban forgó részletet megosztom a Mezőkovácsháza 43 TI1, 43 TI2 jelű részletekre.

Mezőkovácsháza 43 TI1, 43 TI2 jelű részletek erdőrészlet lapjának megjegyzés rovatában feltüntetésre kerül az erdő igénybevétel ténye.

A döntés a közléssel végleges, ellene közigazgatási úton fellebbezésnek helye nincs, azonban jogszabálysértésre hivatkozással az ügyfél ellene közigazgatási pert indíthat. A keresetlevelet hivatalomnál, de a Szegedi Törvényszéknek címezve, jelen döntés közlésétől számított 30 napon belül lehet benyújtani. Az elektronikus kapcsolattartásra kötelezett és ezen kapcsolattartási formát választó természetes személy ügyfél a keresetlevelet a <https://e-kormanyablak.kh.gov.hu> oldalon található IKR rendszer használatával nyújthatja be. Magánszemély a keresetlevelet nem elektronikus úton is benyújthatja a közigazgatási döntést hozó szervnél, vagy azt ajánlott küldeményként postára adhatja. A keresetlevél benyújtásának a közigazgatási cselekmény hatályosulására halasztó hatálya nincs.

## I n d o k o l á s

Mezőkovácsháza Város Önkormányzata kérelmet nyújtott be a Bács-Kiskun Megyei Kormányhivatal Agrárügyi Főosztály Erdészeti Osztályához, melyben fennmaradási engedélyt kért a Mezőkovácsháza 50/2-b hrsz-ú ingatlant

érintően a fátlan állapotú erdő termelésből való kivonásához, valamint új fátlan állapotú erdő termelésből való kivonásának és mezőgazdasági művelésbe vonásának engedélyezését kérte, már meglévő tó fennmaradása, valamint út létesítése és rét művelési ág kialakítása céljából.

Az erdőről, az erdő védelméről és az erdőgazdálkodásról szóló 2009. évi XXXVII. törvény (a továbbiakban: Evt.) 85. §-a szerint: „Erdő engedély nélküli vagy engedélytől eltérő igénybevétele esetén az erdészeti hatóság fennmaradási eljárást folytat le, amelynek során

a) ha az igénybevevő által benyújtott dokumentumok alapján az igénybevétel engedélyezésének feltételei fennállnak, erdővédelmi bírság egyidejű kiszabása mellett engedélyezheti a kialakult állapot fennmaradását”

Az Evt. 13. § (1) bekezdés a) pontja alapján az adattárban egyéb részletként nyilvántartott tisztás erdőgazdálkodási tevékenységet közvetlenül szolgáló földterületnek minősül. Az Evt. 13. § (2) bekezdés a) pontja alapján a Mezőkovácsháza 43 TI1 és 43 TI2 jelű részletek fátlan állapotban tartott erdőnek minősülnek. Az Evt. 81 § (2) bekezdés d) pontja és (2a) bekezdése szerint a fátlan állapotban tartott erdő igénybevételéért erdővédelmi járulékot kell fizetni, ennek megfelelően az erdő igénybevételére vonatkozó szabályokat kell alkalmazni.

Mezőkovácsháza Város Önkormányzatának Főépítésze a 2022. május 5-én kelt nyilatkozatában az alábbiakról tájékoztatott:

„A Föld-Mérnök Bt. által 13/2022. munkaszám alatt elkészített, a Mezőkovácsháza 50/2. hrsz. alatti erdőt érintő földrészlet tervezett megosztásához és művelési ág változásához az évtizedekkel korábban kialakult – meglévő- állapotnak és a terület kimutatásoknak megfelelően hozzájárulok.

A tervezett megosztás és művelési ág változás nem ellentétes a helyi településrendezési követelményekkel és a település helyi építési szabályozásáról szóló 46/2004. (XII. 31.) ÖR. sz. rendelet (HÉSZ) és a város rendezési tervének előírásaival.”

A kérelmet megvizsgáltam és megállapítottam, hogy a tervezett út és rét művelési ág kialakítása, valamint a tó fennmaradása gazdaságélénkítő program keretében hévíz továbbhasznosítási pályázat miatt szükséges, mely a közérdekkel összhangban van, a természetbeni viszonyok miatt (beékelődött termáلكút) erdő érintése nélkül nem megvalósíthatók, ezért az kivételes esetnek minősülnek.

A fentiek alapján az érintett Mezőkovácsháza 43 TI2 jelű részlet esetén a 0,0762 ha terület nagyságú fátlan állapotú erdő helyreállítása helyett a fennmaradás és Mezőkovácsháza 43 TI2 jelű részlet esetén 0,0318 ha terület nagyságú új termelésből való kivonása, Mezőkovácsháza 43 TI1 jelű részlet esetén 0,6380 ha terület nagyságú mezőgazdasági művelésbe vonás a közérdekkel összhangba van, és kivételes esetnek (természetbeni állapotok figyelembevételével) minősül, ezért a fátlan állapotú erdő helyreállítása helyett annak fennmaradásának, termelésből való kivonásának és mezőgazdasági művelésbe vonásának engedélyezése mellett döntöttem.

Az igénybevétel az Országos Erdőállomány Adattárban változást eredményez, megvalósítása fakitermeléssel nem jár (az ügyfél kérelmében foglaltak figyelembevételével), ezért az érintett részletre nézve az erdőtervet módosítottam.

Felhívom figyelmét, hogy az Evt. 79. § (1c) pontja alapján „ha az igénybevétel megvalósulására annak megkezdését követő öt éven belül nem kerül sor, az erdészeti hatóság határidő kitűzésével határozatban kötelezi az igénybevevőt a helyreállításra, majd a területen továbbra is az e törvény előírásai szerinti erdőgazdálkodást kell folytatni.”

Ezen engedély nem mentesíti az érdekelteket más, az igénybevétellel kapcsolatban hatáskörrel rendelkező szerv hozzájárulásának, illetve engedélyének megszerzésére külön jogszabályban előírt köteleességük alól!

Az Evt. 81. § (1) bekezdés értelmében az erdő igénybevétele esetén az igénybevevő erdővédelmi járulékot köteles fizetni. Az Evt. 82. § (2) bekezdése szerint az erdővédelmi járulék összegét, megfizetésének határidejét az erdészeti hatóság határozatban állapítja meg.



Erdőgazdálkodási tevékenységet közvetlenül szolgáló földterület (fátlan állapotban tartott erdő) termelésből való kivonásakor és mezőgazdasági művelésbe vonásakor: Mezőkovácsháza 43 TI1 és 43 TI2

Az Evt. 81 § (2a) bekezdése szerint: „A (2) bekezdés alkalmazásában a fátlan állapotban tartott erdő elsődleges rendeltetéseként, illetve természetességi állapotra vonatkozó alapelvárásaként a területen korábban fenntartott erdő - ha annak adatai az Adattárban nem találhatóak meg, akkor az erdőgazdálkodási tevékenységet közvetlenül szolgáló földterület kerületével legnagyobb mértékben érintett erdő - elsődleges rendeltetését és természetességi állapotra vonatkozó alapelvárását kell alapul venni.”

A fent idézett jogszabály alapján:

Mezőkovácsháza 43 TI1 és 43 TI2 jelű részletek termelésből való kivonásáért és mezőgazdasági művelésbe vonásáért fizetendő erdővédelmi járulék kiszámításához a Mezőkovácsháza 43 B jelű erdőrészlet természetességét (átmeneti erdő) és rendeltetését (gazdasági) vettem figyelembe.

Mezőkovácsháza 43 TI2 jelű részlet egy részének (0,0762 ha) fennmaradásáért fizetendő erdővédelmi járulék kiszámítása:

Az Evt. 82. § (1) bekezdés figyelembevételével (miszerint az erdővédelmi járulékalap összege százezer forint), az erdővédelmi járulékot az Evt. 81. § (2) bekezdés ab) alpontja és (2a) pontja szerinti mérték alkalmazásával határoztam meg.

Fátlan állapotú erdő termelésből való kivonásakor: Mezőkovácsháza 43 TI2 jelű részlet egy része

- 0,0762 ha x 2.000.000 Ft = 152.400 Ft

**Fizetendő erdővédelmi járulék összege 0,0762 ha fátlan állapotú erdő termelésből való kivonáskor: 152.400 Ft**

Az Evt. 108. § (2) bekezdése alapján „Az erdészeti hatóság erdővédelmi bírságot szab ki arra, aki az erdő e törvény szerinti igénybevitelére vonatkozó szabályokat megszegi.”

Továbbá Mezőkovácsháza Város Önkormányzata a Mezőkovácsháza 43 TI2 jelű részlet egy részének vonatkozásában a helyreállítás helyett fennmaradást kérelmezett, ezért a fennmaradásért erdővédelmi bírság megfizetésére kötelezem. Az erdővédelmi bírság mértéke a 255/2021. (V. 18.) Korm. rendelet 2. § (2) bekezdés b) pontját alkalmazva a kialakult állapot fennmaradásának engedélyezése esetén az Evt. 81. § (2)-(4) bekezdése szerinti erdővédelmi járulék tízszeresének megfelelő, de legalább 1,0 EJA (erdővédelmi járulékalappal megegyező összeg). Az erdővédelmi bírság kiszámításánál figyelembe vettem, hogy az Evt. 82. § (1) bekezdése szerint az erdővédelmi járulékalap (EJA) összege százezer Ft.

Mezőkovácsháza 43 TI2 jelű részlet részterülete esetén az erdővédelmi járulék az Evt. 81. § (2) bekezdés ab) alpontja és (2a) pontja alapján 2.000.000 Ft/ha. A bírság mértéke tehát: 0,0762 ha \* 2.000.000 Ft \* 10 = 1.524.000 Ft. A 255/2021. (V. 18.) Korm. rendelet 2. § (2) bekezdés b) pontja alapján a minimálisan kiszabható bírság mértéke 100 000 Ft, ezért jelen esetben a helyreállítás helyett a már meglévő tő fennmaradásáért az erdővédelmi bírság összege: 1.524.000 Ft

Mezőkovácsháza 43 TI1 (0,6380 ha) és 43 TI2 jelű részlet egy része (0,0318 ha) után fizetendő erdővédelmi járulék kiszámítása:

Az Evt. 82. § (1) bekezdés figyelembevételével (miszerint az erdővédelmi járulékalap összege százezer forint), az erdővédelmi járulékot az Evt. 81. § (2) bekezdés ab) bb) alpontjai és (2a) pontja szerinti mérték alkalmazásával határoztam meg.

Fátlan állapotú erdő termelésből való kivonásakor: Mezőkovácsháza 43 TI2 jelű részlet egy része

- 0,0318 ha x 2.000.000 Ft = 63.600 Ft

Fátlan állapotú erdő mezőgazdasági művelésbe vonásakor: Mezőkovácsháza 43 TI1 jelű részlet

- 0,6380 ha x 500.000 Ft = 319.000 Ft

**Az erdővédelmi járulék összege (63.600 Ft és 319.000 Ft) a fátlan állapotú erdő igénybevitel megkezdésének bejelentését követően kerül majd kiszabásra.**

Határozatom rendelkezései az Evt. 77. § (1) bekezdés a) b) pontjain; 78. § (1) és (6) bekezdésén; 79. § (1) bekezdésén; 79. § (1a), (1b), (1c), (3) és (4) bekezdésein; 80. § (2) bekezdésén, 85. § -án, valamint az indokolásban hivatkozott jogszabályhelyeken alapulnak.

Határozatomat a földművelésügyi hatósági és igazgatási feladatokat ellátó szervek kijelöléséről szóló 383/2016 (XII.2.) Korm. rendelet 11. § (1) bekezdése alapján eljárva, a rendelet 2. melléklete szerinti illetékességi szabályok figyelembevételével, az általános közigazgatási rendtartásról szóló 2016. évi CL. törvény (továbbiakban: Ákr.) 80. § (1) bekezdése és 81. § (1) bekezdése alapján hoztam.

A határozat elleni jogorvoslat lehetőségéről az általános közigazgatási rendtartásról szóló 2016. évi CL. törvény 112. §-ára, a 114. § (1) bekezdésére, a közigazgatási perrendtartásról szóló 2017. évi I. törvényre, a polgári perrendtartásról szóló 2016. évi CXXX. törvény XLVI. fejezetére, valamint az elektronikus ügyintézés és a bizalmi szolgáltatások általános szabályairól szóló 2015. évi CCXXII. törvény 8-10. §-ára figyelemmel adtam tájékoztatást.

Kecskemét, 2022. augusztus 10.

**Kovács Ernő**  
főispán nevében és megbízásából

**Serfőző Tamás Lajos**  
osztályvezető

**A határozatról értesül:**

1. Mezőkovácsháza Város Önkormányzata (5800 Mezőkovácsháza, Árpád u. 176.) – *elektronikusan, melléklettel*
2. Bács-Kiskun Megyei Kormányhivatal Pénzügyi és Gazdálkodási Főosztály
3. Irattár

---

**Bács-Kiskun Megyei Kormányhivatal**  
**Agrárügyi Főosztály Erdészeti Osztály**

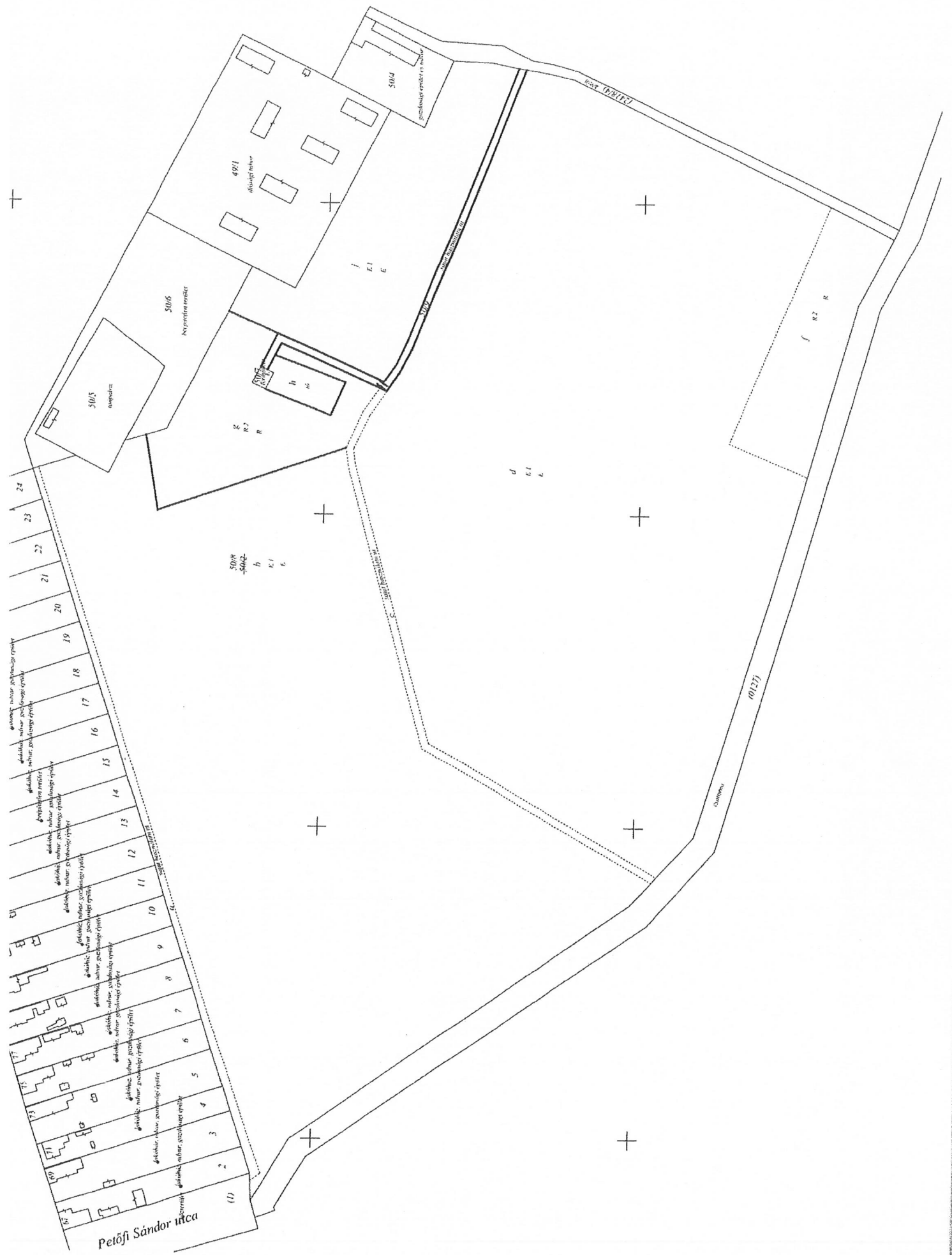
Hivatali kapu: KMETERDOFE  
6000 Kecskemét, József Attila u. 2.  
6724 Szeged, Föltámadás u. 29.  
5700 Gyula, Munkácsy. u. 2.

KRID azonosító: 553248745  
☒ 6001 Kecskemét, Pf.: 130.  
☒ 6701 Szeged, Pf.: 35.  
☒ 5701 Gyula, Pf.: 220.

☎ 76/896-405  
☎ 62/553-940  
☎ 66/795-669 ☎ 66/795-670







Petőfi Sándor utca

50/6  
Általános iskola

49.1  
Általános iskola

50/4  
Általános iskola

50/8  
Általános iskola

50/17

- 1
- 2
- 3
- 4
- 5
- 6
- 7
- 8
- 9
- 10
- 11
- 12
- 13
- 14
- 15
- 16
- 17
- 18
- 19
- 20
- 21
- 22
- 23
- 24

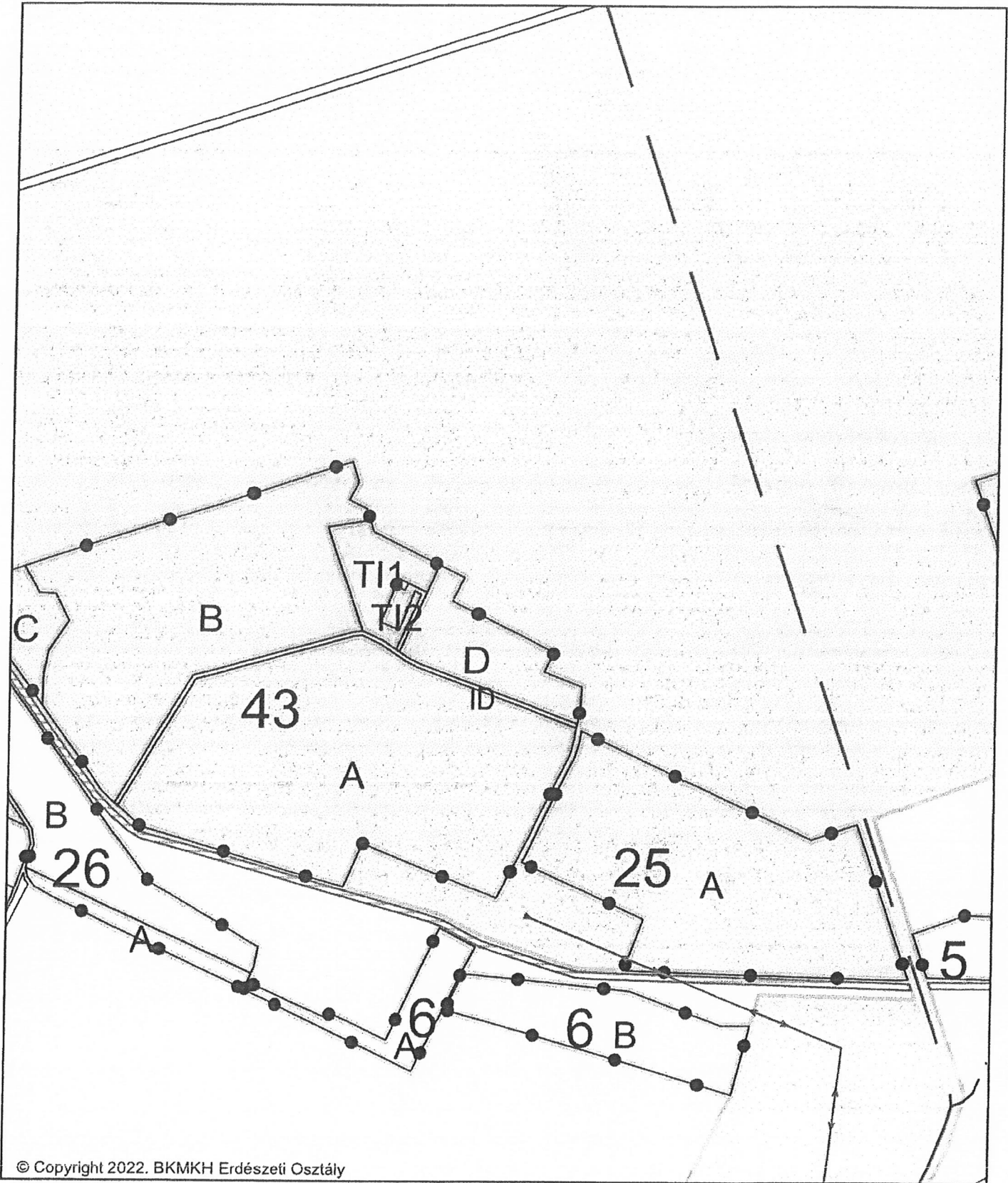
d  
e  
f  
g  
h  
i  
j  
k  
l  
m  
n  
o  
p  
q  
r  
s  
t  
u  
v  
w  
x  
y  
z

# Erdészeti nyilvántartási térképmásolat

Egységes Országos Vetület

M = 1 : 5000

Település: Mezőkovácsháza



© Copyright 2022. BKMKG Erdészeti Osztály

Kiadta:  
Bács-Kiskun Megyei  
Kormányhivatal  
Agrárügyi F.O.  
Erdészeti Osztály

Ügyszám:  
Kiadás ideje:  
Készítette:

BK/ERD/05038/2022  
2022.08.10  
Garzó Ferenc



# belső használatra

## Részlet adatlap

Ügyszám:  
Részlet: **Mezőkovácsháza (1019) 43 TI 1 (531)**  
Gazdálkodó: MVÖ (7002868)  
Illetékes: BKMKH

Hatályos:  
Területe: 0,64 ha

Oldal: 1/a

Elsődleges rendeltetés:	Üzem mód:
További rendeltetések:	Természetességi állapot:
Természetességi alapelvárás:	Következő ütemezett körzeti erdőtervezés éve: 2028
Erdőtervezési körzet: Körös-Maros közí	Natura 2000: Nem része a hálózatnak
Erdészeti táj: Körös-Maros-köze	
Védettség foka: Nem védett terület	
Tengerszint fel. mag:	Fekvés:
Lejtés:	Domborzat:
Termőhelytípus-változat:	T.h. megh. módja:
Faállománytípus:	
Távlati célállomány:	
Tűzveszélyességi besorolás: Kismértékben veszélyeztetett terület	

### ÁLLOMÁNYLEÍRÁS

Szsz	Szint	Fafaj	Eredet	Elegyarány (%)	Elegyedés módja	Záródás (%)	Kor (év)	Magasság* (m)	Átmérő* (cm)	Fakészlet* (m <sup>3</sup> /ha)
------	-------	-------	--------	----------------	-----------------	-------------	----------	---------------	--------------	---------------------------------

Összesen:

Egyéb fafajok a részletben:

### FAKITERMELÉSI TERV

Fakitermelés módja:

Szsz	Fafaj	Vágás- érettségi kor	Érintett terület: Redukált terület: Erély(%)**	m <sup>3</sup> **	Érintett terület: Redukált terület: Erély(%)**	m <sup>3</sup> **	Érintett terület: Redukált terület: Erély(%)**	m <sup>3</sup> **
------	-------	----------------------------	--	-------------------	--	-------------------	--	-------------------

Összesen:

### ERDŐSÍTÉSI TERV

Kötelezettség területe:

Erdősítés: módja

1. változat:

2. változat:

Választott:

célállománya

elegyfajjai

Vágás-  
érettségi kor

\*Tájékoztató jellegű adatok

\*\*Ajánlott mérték

- 1 -



Nyomtatás ideje: 2022.08.10

belső használatra  
Részlet adatlap

Ügyszám:

Hatályos:

Oldal: 1/b

Részlet: **Mezőkovácsháza (1019) 43 TI 1 (531)**

Területe: 0,64 ha

Gazdálkodó: MVÖ (7002868)

Illetékes: BKMKH

Utolsó használat módja és éve:

Vonatkozás éve:

Előző azonosító\*: Mezőkovácsháza 43 TI

Védett terület megnevezése:

Erdőrezervátum:

Jellemző Natura 2000 jelölő élőhely:

Vadgazdálkodási egység\*: Széchenyi VT. (955410)

RÉSZLETSZINTŰ ELŐÍRÁSOK:

MEGJEGYZÉSEK: A BK/ERD/05038/2022. számú határozattal engedélyezve teljes területnagyságon az erdő mezőgazdasági művelésbe vonása, rét művelési ág létesítése céljából.

A birtokhatár kitűzése a tervezés befejezéséig nem történt meg!

Kisebb facsoport az É-i részen. Cserjésedő-, fásodó terület.

# belső használatra

## Részlet adatlap

Ügyszám:  
Részlet: **Mezőkovácsháza (1019) 43 TI 2 (532)**  
Gazdálkodó: MVÖ (7002868)  
Illetékes: BKMKH

Hatályos:  
Területe: 0,11 ha

Oldal: 2/a

Elsődleges rendeltetés:	Üzem mód:
További rendeltetések:	
Természetességi alapelvárás:	Természetességi állapot:
Erdőtervezési körzet: Körös-Maros közí	Következő ütemezett körzeti erdőtervezés éve: 2028
Erdészeti táj: Körös-Maros-köze	
Védettség foka: Nem védett terület	Natura 2000: Nem része a hálózatnak
Tengerszint fel. mag:	Fekvés:
Lejtés:	Domborzat:
Termőhelytípus-változat:	T.h. megh. módja:
Faállománytípus:	
Távlati célállomány:	
Tűzveszélyességi besorolás: Kismértékben veszélyeztetett terület	

### ÁLLOMÁNYLEÍRÁS

Sz	Szint	Fafaj	Eredet	Elegyarány (%)	Elegyedés módja	Záródás (%)	Kor (év)	Magasság* (m)	Átmérő* (cm)	Fakészlet* (m3/ha)
----	-------	-------	--------	----------------	-----------------	-------------	----------	---------------	--------------	--------------------

Összesen:

Egyéb fafajok a részletben:

### FAKITERMELÉSI TERV

Fakitermelés módja:

Sz	Fafaj	Vágás- érettségi kor	Érintett terület: Redukált terület: Erély(%)**	m3**	Érintett terület: Redukált terület: Erély(%)**	m3**	Érintett terület: Redukált terület: Erély(%)**	m3**
----	-------	----------------------------	--	------	--	------	--	------

Összesen:

### ERDŐSÍTÉSI TERV

Kötelezettség területe:

Erdősítés: módja  
1. változat:  
2. változat:

Választott:

célállománya elegyfajjai

Vágás-  
érettségi kor

\*Tájékoztató jellegű adatok

\*\*Ajánlott mérték

- 3 -



Nyomtatás ideje: 2022.08.10



## belső használatra Részlet adatlap

Ügyszám:

Részlet: **Mezőkovácsháza (1019) 43 TI 2 (532)**

Gazdálkodó: MVÖ (7002868)

Illetékes: BKMKH

Hatályos:

Területe: 0,11 ha

Oldal: 2/b

Utolsó használat módja és éve:

Vonatkozás éve:

Védett terület megnevezése:

Előző azonosító\*: Mezőkovácsháza 43 TI

Erdőrezervátum:

Jellemző Natura 2000 jelölő élőhely:

Vadgazdálkodási egység\*: Széchenyi VT. (955410)

### RÉSZLETSZINTŰ ELŐÍRÁSOK:

MEGJEGYZÉSEK: A BK/ERD/05038/2022. számú határozattal engedélyezve teljes területnagyságon az erdő engedély nélküli igénybevétele során kialakult állapot fennmaradása és termelésből való kivonása, kivett tó fennmaradása és út kialakítása céljából.

A birtokhatár kitűzése a tervezés befejezéséig nem történt meg!

Illegális igénybevétel a részletben. Jellege: mesterséges tó.

Kisebb facsoport az É-i részen. Cserjésedő-, fásodó terület.